

- 01 Hansestadt Havelberg**  
Dom St. Marien (1170), Prignitz-Museum, Stadtinsel
- 02 Rühstädt**  
Europäisches Storchendorf
- 03 Wittenberge**  
Altstadt an der Elbe, Museum „Alte Burg“ mit Singer- und Veritas-Nähmaschinen, Rathaus erbaut 1914, Industriedenkmale, Singer-Uhrenturm
- 04 Lenzen**  
Historischer Stadtkern, Burg mit Museum und Besucherzentrum
- 05 Perleberg**  
Historischer Stadtkern mit Roland und Museen, Tierpark
- 06 Wolfshagen**  
Barockschloss mit Museum
- 07 Meyenburg**  
Modemuseum, Schlossmuseum, Schlosspark
- 08 Freyenstein**  
Renaissance-Schlösser im Park,  
mittelalterliche Stadt im Archäologischen Park
- 09 Wittstock**  
Historischer Stadtkern, Bischofsburg mit Museum des 30-jährigen Krieges, Gedenkplattform zur Schlacht am Scharfenberg 1636
- 10 Heiligengrabe**  
Kloster Stift mit Heiliggrabkapelle und Museum
- 11 Pritzwalk**  
Museumsfabrik, Bismarckturm  
Waldpark Hainholz
- 12 Demerthin**  
Renaissanceschloss von 1604
- 13 Plattenburg**  
Älteste erhaltene Wasserburg Norddeutschlands
- 14 Bad Wilsnack**  
Moor- und Thermalheilbad mit Therme,  
Wunderblutkirche St. Nikolai
- 15 Kleinbahnstrecke**  
„Pollo-Museumseisenbahn“
- 16 Kyritz**  
Historische Altstadt, ehemaliges Franziskanerkloster,  
Seenkette, Flugplatz
- 17 Wusterhausen/Dosse**  
Historische Altstadt, Stadtkirche, Wegemuseum, Seenkette
- 18 Neustadt/Dosse**  
Brandenburgisches Haupt- und Landgestüt,  
Kutschenmuseum, Gaswerk  
In Kampehl: Gruft des Ritter Kalebuz
- 19 Seddin**  
Bronzezeitliches Königsgrab

## **Touristinformation der Hansestadt Havelberg**

Uferstr. 1, 39539 Havelberg  
Tel. 039387/7 90 91  
[www.havelberg.de](http://www.havelberg.de)

## **Stadtinformation Bad Wilsnack**

Bahnhof 1, 19336 Bad Wilsnack  
Tel. 038791/26 20  
[www.bad-wilsnack.de](http://www.bad-wilsnack.de)

## **Touristinformation Wittenberge**

Paul-Lincke-Platz 1, 19322 Wittenberge  
Tel. 03877/92 91 81  
[www.wittenberge.de](http://www.wittenberge.de)

## **Touristinformation Lenzener Elbtal**

Berliner Str. 7, 19309 Lenzen  
Tel. 038792/73 02  
[www.elbe-urlaub.de](http://www.elbe-urlaub.de)

## **Stadtinformation Perleberg**

Großer Markt 12, 19348 Perleberg  
Tel. 03876/78 15 22  
[www.stadt-perleberg.de](http://www.stadt-perleberg.de)

## **Stadtinformation Pritzwalk**

Meyenburger Tor 3a, 16928 Pritzwalk  
Tel. 03395/76 08 11 30  
[www.pritzwalk.de](http://www.pritzwalk.de)

## **Touristinformation Wittstock**

Am Bahnhof 2, 16909 Wittstock  
Tel. 03394/42 95 50  
[www.wittstock.de](http://www.wittstock.de)

## **Touristinformation Kyritz**

Maxim-Gorki-Straße 32, 16866 Kyritz  
Tel. 033971/60 82 79  
[www.dosse-seen-land.de](http://www.dosse-seen-land.de)

## **Bürger-/Touristinformation Amt Meyenburg**

Freyensteiner Straße 42,  
16945 Meyenburg  
Tel. 033968/82 50  
[www.amtmeyenburg.de](http://www.amtmeyenburg.de)

## **Touristinformation Gemeinde Plattenburg**

Dorfstraße 52a, 19339 Plattenburg  
OT Kletzke  
Tel. 038796/5 99 13  
[www.plattenburg.de](http://www.plattenburg.de)

## **Touristinformation Putzitz im Rathaus**

Ernst-Thälmann-Straße 35, 16949 Putzitz  
Tel. 033981/8 02 02  
[www.amtputzitz-berge.de](http://www.amtputzitz-berge.de)

## **Touristinformation Wusterhausen/ Dosse im Wegemuseum**

Am Markt 3,  
16868 Wusterhausen/Dosse  
Tel. 033979/8 77 60  
[www.wegemuseum.de](http://www.wegemuseum.de)



Herausgeber: Tourismusverband Prignitz e. V., Großer Markt 4, 19348 Perleberg

Gestaltung: Corporate-Art.de, Tourismusverband Prignitz e. V.

Druck: Druckerei Albert Koch, [www.druckerei-koch.de](http://www.druckerei-koch.de),

Anreise/Deutschlandkarte: [www.amselrehhase.de](http://www.amselrehhase.de), Prignitzkarte: [www.druckerei-koch.de](http://www.druckerei-koch.de),

Fotos: Archiv Tourismusverband Prignitz e. V., Corporate Art, Kristall Kur- und Gradier Therme Bad Wilsnack, Markus Tiemann, J. Küther, K. Bork, BR Flusslandschaft Elbe L. Häuser

Stand: Februar 2020. Alle Preis- und Angebotsdaten beruhen auf den Angaben der Stellplatzbetreiber, Änderungen sind vorbehalten. Für die Richtigkeit der Angaben übernimmt der Herausgeber keine Gewähr.

**Gefördert aus Mitteln des Bundes und des Landes Brandenburg**

**im Rahmen der Gemeinschaftsaufgabe**


**Verbesserung der regionalen Wirtschaftsstruktur – GRW – Infrastruktur**



Prignitz / Brandenburg

# Reisemobil- Landschaft

## Prignitz



# Radlerparadies Prignitz

Als nordwestlichste Region des Landes Brandenburg befindet sich die Prignitz, eine der ältesten Kulturlandschaften der Mark, auf halbem Wege zwischen Berlin und Hamburg.

Die Prignitz – das sind Wiesen, Wälder und Felder sowie kleine Fluss- und Bachläufe. Die Natur konnte hier über weite Flächen ihre Ursprünglichkeit erhalten, was sich vor allem im UNESCO Biosphärenreservat Flusslandschaft-Elbe Brandenburg zeigt, wo zahlreiche Tier- und Pflanzenarten ihren Lebensmittelpunkt fanden, die andernorts gar nicht mehr anzutreffen sind.

Besondere Gäste in der Prignitz sind die Störche, die sich vor allem rund um das Europäische Storchendorf Rühstädt ihre Sommerresidenzen herrichten. Eingebettet in diese faszinierende Landschaft liegen idyllische Dörfer mit eindrucksvollen Sakralbauten und erheben sich mittelalterliche Städte mit historischen Stadtkernen.

So ist eine Reise in die Prignitz auch immer eine Zeitreise in die Vergangenheit, denn die Region besitzt zahlreiche archäologische Ausgrabungsstätten, aus dem Mittelalter erhaltene Zeitzeugnisse und Museen, die sich der Geschichte der Region widmen. Am besten erkunden lässt sich diese einzigartige Natur- und Kulturlandschaft mit dem Rad.

Über 1.100 mit dem Knotenpunktsystem ausgewiesene Streckenkilometer führen durch die Prignitz, die ohne nennenswerte Steigung ein wahres Radlerparadies ist. Nicht nur einer der beliebtesten Radfernwege der Deutschen, der Elberadweg, führt hier durch ländliche Idylle, sondern auch viele thematische Themenrouten wie die Kleeblatt-Städte-Tour, die entlang der Kyritzer Seenkette verläuft, oder die Tour „Auf Schatzsuche“, die zum Meyenburger Schloss mit Deutschlands größtem Modemuseum führt.

[www.dieprignitz.de](http://www.dieprignitz.de)





# Stellplatzlandschaft Prignitz



Seit Jahren erobern immer mehr Wohnmobilisten die idyllische Prignitz für sich. Was einst mit einigen attraktiven Stellplätzen entlang der Flusslandschaft der Elbe begann, hat sich zu einem Netz von Stellplätzen inmitten historischer Stadtkerne oder ruhespender Natur gemauert.

Oftmals laden sie zum Verweilen ein und stellen einen idealen Ausgangspunkt für Rad- und Wandertouren dar. Weitere Informationen zur Region erhalten Sie unter:  
[www.dieprignitz.de](http://www.dieprignitz.de)  
[www.reisemobil-landschaft-prignitz.de](http://www.reisemobil-landschaft-prignitz.de)

Begleitet wird die Initiative von der cloud 9 group GmbH Mein Platz.  
[www.cloud-9-group.com](http://www.cloud-9-group.com)



Weitere Broschüren für Ihren Urlaub in der Prignitz:

- Urlaubsjournal „Prignitz erleben“
- Gastgeberverzeichnis
- Radlerparadies Prignitz
- Zeitschätze Prignitz



Gerne können Sie diese und andere Broschüren zu weiteren Themen bequem und kostenfrei zu sich nach Hause schicken lassen. Rufen Sie uns an oder senden Sie uns eine E-Mail!

Tourismusverband Prignitz e.V.  
Großer Markt 4  
19348 Perleberg  
Tel. 03876/30 74 19 20  
[info@dieprignitz.de](mailto:info@dieprignitz.de)



Die Stellplätze wurden in 3 Kategorien eingestuft:

### Transit

Transitplätze (keine Ver- und Entsorgung\*, kein Ansprechpartner vor Ort, keine Gebühren)

### Standard

Standardplätze (teilweise Ver- und Entsorgung\*, Ansprechpartner/Stellplatzbetreiber in unmittelbarer Nähe, kann gebührenpflichtig sein)

### Komfort

Komfortstellplätze (professionelle Ver- und Entsorgung\*, markierte Stellplätze mit festem Untergrund, Ansprechpartner/Stellplatzbetreiber vor Ort, gebührenpflichtig)

#### *\*Ver- und Entsorgung:*

*Beinhaltet die Möglichkeit der Stromversorgung, Frischwasserversorgung, Abwasserentsorgung und Chemietoilettenentsorgung mit dafür vorgesehenen und geprüften Anlagen von bekannten Herstellern. Es können kompakte und getrennte Anlagen sein. Auch eine Abfallentsorgung von Hausmüll ist möglich.*

12

Die Einträge sind nach Stellplatznummern sortiert. Diese sind nicht fortlaufend, da sie auch auf den Orientierungskarten an jedem Stellplatz wiederzufinden sind. An jedem Standort befindet sich eine Tafel mit der Regionskarte, auf der alle Stellplätze mit ihrer Nummer verzeichnet sind.



Stellplätze, an denen sich direkt eine Gastronomie befindet, sind mit diesem Piktogramm gekennzeichnet.

**Am Daberturm**

Alt Daber 11  
16909 Wittstock/Dosse  
Tel. 03394/4 03 77 59  
Tel. 03394/42 95 50

daberturm@wittstock.de  
www.wittstock.de

Ganzjährig nutzbar  
Ansprechpartner im Daberturm: April-Okt.  
Mi-So/Feiertag 13-17 Uhr, Nov.-März nach Vereinbarung  
Kosten: Stellplatz gebührenfrei,  
Strom 1,- €/8 Std.  
Stellplätze: 4 Mobile, beschildert  
Untergrund: separate Stellfläche auf einem gepflasterten Parkplatz  
Lage: ruhig, am Daberturm am Rande der Wittstocker Heide  
Service: Strom, Tiere erlaubt, kein Wasser, keine Entsorgung, keine Duschen  
Freizeit: Daberturm mit Erlebnisausstellung, Miniaturenpark, Kräuter- & Findlingsgarten, Wittstocker Heide mit Lauf- & Nordic-Walking Park, in 4 km Wittstock mit Einkaufs- und Freizeitmöglichkeiten.  
GPS: 53° 12'21"N, 12° 30'04"O

02

**Transit****Kristall Kur- und Gradier-Therme**

Am Kähling 1  
19336 Bad Wilsnack

Tel. 038791/80 88 0  
Fax 038791/80 88 33

info@kristalltherme-bad-wilsnack.de  
www.kristalltherme-bad-wilsnack.de

Ganzjährig nutzbar außer am 24.12.  
Anmeldung an der Kasse in der Therme  
Kosten: 13,50 € pro Fahrzeug/Nacht (davon werden einmalig 5,- € auf den Thermen-Eintritt angerechnet), inkl. Strom, Wasser, Duschen, WC, Abwasser, Müll  
Kurtaxe: 0,75 € ab 11 Jahre, 1,50 € ab 18 J.  
Stellplätze: 80 (auch über 8m), beschildert, beleuchtet  
Untergrund: Schotterrasen  
Lage: im Ort  
Service: 32 Stromanschlüsse, Servicestation für Frischwasser und Abwasserentsorgung, sanitäre Anlage am Platz, Gastronomie in der Therme 9-21.30 Uhr, Brötchenservice ab 8 Uhr  
Freizeit: Therme mit Saunalandschaft, 24% Salzsee, Wellnessangebote  
GPS: 52° 57' 46,5"N, 11° 56' 51.2"O

03

**Komfort****Hirschhof Hildebrandt**

Küsterland 19  
16909 Wittstock/Dosse  
GT Freyenstein

Tel. 033967/6 03 07  
Fax 033967/6 03 61

info@hirschhof-hildebrandt.de  
www.hirschhof-hildebrandt.de

Ganzjährig nutzbar  
Kosten: 5,- €/Nacht, Strom 1,50 €, Wasser 1,- €, Dusche 2,- € pro Person, bei Verzehr von Speisen und Getränken entfällt die Stellplatzgebühr  
Stellplätze: 3 Mobile (auch über 8m Länge)  
Untergrund: Beton, beschildert, beleuchtet  
Lage: im Ort, auf dem Hofgelände  
Service: Strom mit Anschlüssen, Dusche/WC, Wasser, Müllentsorgung, WC-Entsorgung, Hunde erlaubt  
Freizeit: Fitnessbereich mit Sauna, Mietfahräder, Kremser, Wildgehege, Streicheltiere, Schloss, Archäologischer Park, Gastronomie direkt am Stellplatz (Mo Ruhetag, Di-Sa 12-20 Uhr, So 12-18 Uhr)  
Besonderheit: Direktvermarktung Fleisch

04

GPS: 53°17'10"N, 12°21'01"O

**Standard**



Ganzjährig vor der Schranke nutzbar, Saison 01.04. – 31.10. auf dem Campingplatz  
 Kosten vor Ort ausgewiesen  
 Stellplätze: 22 Mobile (auch über 8m) vor der Schranke, 60 Mobile hinter der Schranke, alle markiert, beschildert, beleuchtet  
 Untergrund: Rasenschotter  
 Lage: im Ort, auf einer Insel  
 Service: Strom, Wasser, Entsorgung, WC-Entsorgung, Hund erlaubt  
 Freizeit: eigener Yachthafen, Bootsverleih, Hausbootcharter, Minigolf, Sauna, Bistro, Havelberger Dom

06

**Campinginsel Havelberg**

H.I.T. GmbH Co. KG  
 Spülinsel 6  
 39539 Havelberg

Tel. 039387/2 06 55  
 Tel. 0152/02 88 13 31  
 Fax 039387/8 02 70

info@campinginsel-havelberg.de  
 www.campinginsel-havelberg.de

GPS: 52° 49' 48" N, 12° 4' 1" O

**Komfort****Bauernhof Nickel**

An der Kirche 8  
 19336 Bad Wilsnack  
 OT Klein Lüben

Tel. 038791/7 94 32  
 Tel. 0170/9 65 55 15  
 Fax 038791/7 94 33

www.bauernhof-nickel.de

Ganzjährig nutzbar  
 Kosten: pauschal 15 EUR incl. 2 Personen, jede weitere Personen 5 EUR, inkl. Ver- und Entsorgung, Strom, Wasser, Dusche, Hunde  
 Stellplätze: 2 Mobile (auch über 8m Länge)  
 Untergrund: Wiese  
 Lage: im Ort, auf dem Bauernhof  
 Service: Strom, Dusche/WC, Wasser, Hunde erlaubt  
 Freizeit: Naturbadestelle in 500m, Fahrradverleih, Backofen und Grill auf dem Hof, überdachte Sitzplätze, Kurort Bad Wilsnack mit Therme und Wunderblutkirche in 6km

07

GPS: 52°57'54.9" N, 11°51'11.3" O

**Standard****Ferien auf dem Pferdehof Schörfke**

Siedlung 5  
 19357 Karstädt  
 GT Klein Warnow

Tel. 038788/5 08 13  
 Tel. 0160/6 51 71 93

pferdehofschoerfke@gmx.de  
 www.pferdehofschoerfke.de

Ganzjährig nutzbar  
 Kosten: pauschal 8 EUR inklusive Strom, Ver- und Entsorgung, Dusche 2 EUR  
 Stellplätze: 2 Mobile (auch über 8m Länge), beschildert, beleuchtet  
 Untergrund: Rasenschotter  
 Lage: im Ort, auf dem Pferdehof  
 Service: Strom, Wasser, Entsorgung, WC-Entsorgung, Dusche/WC, Hunde erlaubt  
 Besonderheit: Waschmaschine und Sauna stehen mit Aufpreis zur Verfügung  
 Freizeit: Kutschfahrten, Reitangebot für Jung und Alt, Außenplatz und Reithalle

08

GPS: 53° 14' 4" N, 11° 40' 1" O

**Standard**



Ganzjährig nutzbar  
 Kosten: gebührenfrei, Strom 1,- €/8 Std.,  
 Wasser 1,- €/7 Minuten  
 Stellplätze: 7 Mobile (auch über 8m Länge),  
 markiert, beschildert, beleuchtet  
 Untergrund: Pflasterung  
 Lage: im Ort  
 Service: Ver- und Entsorgung, Strom,  
 Wasser, öffentliches WC/Dusche,  
 Supermarkt und Imbiss angrenzend  
 Freizeit: Bahnanschluss über Neustadt  
 (Dosse) nach Berlin, Stadt mit historischem  
 Stadtkern, Kirche St. Marien, früheres  
 Franziskanerkloster, Radwanderrouen,  
 Bade- und Wandermöglichkeiten am Ober-  
 und Untersee, Bootsverleih, Dampferfahrt,  
 Angelmöglichkeiten, Rundflüge, Ballonfahrten

### Stellplatz Wässering

Graf-von-der-Schulenburg-Straße  
 16866 Kyritz

Tel. 033971/60 82 79  
 Fax 033971/7 37 29

tourismus@kyritz.de  
 www.kyritz-erleben.de

11

GPS: 52° 56' 29" N, 12° 24' 02" O

**Standard**



Ganzjährig nutzbar  
 Kosten: pauschal 8,- €/Stellplatz, zzgl. Strom  
 2,- €, Wasser 1,- €/100 l, Dusche 2,- €  
 Stellplätze: 20 Mobile (auch über 8m Länge),  
 beschildert  
 Untergrund: 4 auf Rasengitter, 16 auf Wiese  
 Lage: außerhalb vom Ort an der Badestelle  
 am See  
 Service (im Winter eingeschränkt): Strom,  
 Wasser, Brötchenservice, Kiosk mit Zeitun-  
 gen, Hunde erlaubt (Hundebadestrand), Ver-  
 und Entsorgungsanlage (Typ: RDW ST-SAN)  
 Freizeit: Badestelle, Seeblick, Gastronomie,  
 Einlass für Boot (E-Motor bis 2.0 KW erlaubt),  
 Spielplatz, historische Altstadt Lenzen  
 mit Burg und Kirche, Besucherzentrum  
 UNESCO-Biosphärenreservat  
 auf der Burg Lenzen  
 GPS: 53° 5' 52" N, 11° 29' 33" O

### Haus am See

Rekener Straße 1  
 19309 Lenzen

Tel. 038792/5 09 60  
 Tel. 0172/6 08 98 15

12

**Komfort**



Ganzjährig nutzbar  
 Kosten: gebührenfrei  
 Stellplätze: 3 Mobile, beschildert  
 Untergrund: Pflaster  
 Lage: im Ort  
 Service: keine Ver- und Entsorgung, Hunde  
 erlaubt  
 Freizeit: Schloss und Park, Schloss- und  
 Modemuseum, Bowlingbahn, Evg. Kirche  
 in näherer Umgebung: Stift Marienfließ,  
 Wehrkirche und Stausee in Preddöhl, Fach-  
 werkkirchen in Halenbeck und Rapschagen,  
 Feldsteinkirchen in Brügge und Rohlsdorf,  
 Fachwerkkirche Schmolde mit Taufengel,  
 Prignitzer Kräuterhof in Buddenhagen,  
 Künstlerhof Schallenberg Kuwalk, Kegelbahn  
 Halenbeck, Landscheune Rohlsdorf

### Stellplatz Meyenburg

Hagenstraße  
 16945 Meyenburg

Tel. 033968/8 25 0  
 Fax 033968/8 25 40

mail@amtmeynenburg.de  
 www.amtmeynenburg.de

13

GPS: 53° 18' 53" N, 12° 14' 16" O

**Transit**



Ganzjährig nutzbar  
 Kosten: gebührenfrei  
 Stellplätze: 3 Mobile (auch über 8 m Länge),  
 beschildert, beleuchtet  
 Untergrund: Pflaster  
 Lage: im Ort  
 Service: Strom mit 3 Anschlüssen, Wasser,  
 WC-Entsorgung, Müllentsorgung, Hunde  
 erlaubt, Dusche und WC ist mit Anmeldung  
 per Telefon möglich

### Am Dorfgemeindehaus

Dorfstraße 8  
 19348 Berge  
 GT Muggerkuhl

Tel. 0162/4 94 66 15

s.hartmann53@gmx.de

14

Freizeit: Stallcafé Grimm, Eiscafé Evelyn  
 (Berge), Nahkauf (Berge), Ruhner Berge mit  
 Aussichtsturm, Elefantenhof Platschow,  
 Angelteich Platschow, Kulturforum Pampin

GPS: 53°15'43.4" N, 11°54'14.9" O

**Standard**



### Neue Mühle

Neue Mühle 3  
 19348 Perleberg  
 Tel. 03876/30 10 10  
 Fax 03876/30 10 08

neue-muehle-perleberg@arcor.de  
 www.caravanhafen.de

15

Ganzjährig nutzbar  
 Kosten: 7,- € pro Mobil/Tag, 3,- € Erw./Tag,  
 2,50 € Kinder ab 8 Jahre/Tag, Kinder unter  
 8 Jahre kostenfrei, Wasser, Entsorgung,  
 Hund, Strom 2,- €/Tag, Dusche 1,- € /  
 Duschmarke  
 Stellplätze: 20 Mobile (auch über 8 m Länge)  
 Untergrund: Schotterrasen  
 Lage: ruhige Lage außerhalb vom Ort, direkt  
 an der Stepenitz  
 Service: Strom, Dusche, Wasser, Entsorgung,  
 Chemie-WC-Entleerung, Hunde erlaubt  
 Freizeit: Gaststätte direkt vor Ort, Angeltei-  
 che, Bootsanleger, Kanuverleih, Tretboote,  
 Unterbringung von motorlosen Booten direkt  
 am Campingplatz, Zelt-Verleih, Stepenitz-  
 kahnfahrt

GPS: 53° 5' 32" N, 11° 52' 19" O

**Komfort**



### Sophienparkplatz

Sophienstraße  
 19348 Perleberg

Tel. 03876/78 15 22

infobuero@stadt-perleberg.de  
 www.stadt-perleberg.de

16

Ganzjährig nutzbar  
 Kosten: gebührenfrei  
 Stellplätze: 2 Mobile, beschildert, beleuchtet  
 Untergrund: Pflaster (Betonsteine)  
 Lage: im Ort, Stadtzentrum  
 Service: keine Ver- und Entsorgung, kein  
 Strom & Wasser, Hunde erlaubt  
 Freizeit: historische Altstadt mit Roland,  
 historischen Fachwerkhäusern, Rathaus,  
 St. Jacobi Kirche und Touristinformation  
 5 min zu Fuß entfernt. Perleberger Tierpark,  
 DDR-Geschichtsmuseum, Oldtimermuseum,  
 Stadt- und Regionalmuseum Perleberg,  
 Freibad Perleberg und Gastronomie – alles  
 in näherer Umgebung.

GPS: 53°05'29.5" N, 11°52'15.1" O

**Transit**





Ganzjährig nutzbar  
 Kosten: pauschal 10,- € inkl. Müllentsorgung, Personen, Hunde  
 Stellplätze: 4 Mobile (auch über 8 m Länge)  
 Untergrund: Schotterrasen  
 Lage: auf dem Burggelände  
 Service: keine Ver- und Entsorgungsstation, Strom auf Nachfrage, Hunde erlaubt  
 Freizeit: Gastronomie mit eigener Brauerei in der Burg, Führungen auf der Plattenburg, Angelteiche Plattenburg, Thermo Bad Wilsnack, Wunderblutkirche Bad Wilsnack, Storchendorf Rühstädt, Havelberger Dom, Pollo-Kleinbahnmuseum in Lindenberg

### Stellplatz Burg Plattenburg

Prignitzer Wasserburg e.V.  
 Auf der Burg 1  
 19339 Plattenburg

Tel. 038791/56 82 25  
 Tel. 0173/6 43 56 19

info@die-plattenburg.com  
 www.die-plattenburg.com

GPS: 52° 57' 28" N, 12° 1' 52" O

Transit



Ganzjährig nutzbar, Ansprechpartner ist die Touristinformation Pritzwalk  
 Kosten: 24h/10,- € inkl. Entsorgung und Personen, Strom: 8 Std./1,- €, Wasserentnahme: 1,-€/10 min.  
 Stellplätze: 6 Mobile (auch über 8 m Länge), markiert, beschildert, beleuchtet  
 Untergrund: Betonsteinpflaster  
 Lage: im Ort, Altstadt direkt an der Dömnitz  
 Service: Strom 8 Anschlüsse a 1.500 kW (ST-UNI), Wasser, Entsorgung (V+E Anlage ST-SAN)  
 Freizeit: Freibad im Hainholz, Bowling, Kino, Museumsfabrik

### Dömnitzinsel

Gartenstraße Ecke  
 Meyenburger Tor  
 16928 Pritzwalk

Tel. 03395/76 08 11 30  
 Fax 03395/76 08 11 39

stadtinfo@pritzwalk.de  
 www.pritzwalk.de

GPS: 53° 9' 7" N, 12° 10' 39" O

Standard



Ganzjährig nutzbar, Ansprechpartner ist die Touristinformation Pritzwalk  
 Kosten: gebührenfrei, Strom: 1,- €/2 kWh, Trinkwasserversorgung und Schmutzwasserentsorgung auf dem Stellplatz  
 Dömnitzinsel in Pritzwalk möglich  
 Stellplätze: 4 Mobile (auch über 8 m Länge), markiert, beschildert, beleuchtet  
 Untergrund: Betonsteinpflaster  
 Lage: 1 km außerhalb vom Ort im Naherholungsgebiet Hainholz  
 Service: Strom 4 Anschlüsse a 1.500 kW (ST-UNI), Hunde erlaubt  
 Freizeit: Gaststätte, Freibad und Naturkundemuseum im Hainholz, in unmittelbarer Nähe des Stellplatzes. Bowling, Kino, Museumsfabrik in Pritzwalk

### Wohnmobilstellplatz im Hainholz

Hainholz  
 16928 Pritzwalk

Tel. 03395/76 08 11 30  
 Fax 03395/76 08 11 39

stadtinfo@pritzwalk.de  
 www.pritzwalk.de

GPS: 53° 10' 6" N, 12° 11' 34" O

Standard





Ganzjährig nutzbar  
 Kosten: gebührenfrei bis 3 Tage und ab den 4. Tag 10,- €  
 Stellplätze: 2 Mobile  
 Untergrund: Rasengitter  
 Lage: im Ort  
 Service: Strom 2 Anschlüsse, Hunde erlaubt  
 Freizeit: historischer Stadtkern, Burgruine, Kirche St. Nikolai, Freibad, Gastronomie im Ort, Heimatstube, Ruhner Berge mit Aussichtsturm ca. 15 km.

20

**Stellplatz "Jungfernsteg"**

Jungfernsteg  
 16949 Putlitz

Tel. 033981/8 02 02  
 Tel. 033981/83 70

bibliothek-putlitz@arcor.de  
 www.amtputlitz-berge.de oder  
 www.putlitz.de

GPS: 53° 15' 02" N, 12° 02' 23" O

Transit



Ganzjährig nutzbar, Ansprechpartner ist das Besucherinformationszentrum  
 Kosten: gebührenfrei  
 Stellplätze: 7 Mobile (auch über 8 m Länge), beschildert, beleuchtet  
 Untergrund: Betonverbundsteine  
 Lage: im Ort auf dem Besucherparkplatz  
 Service: Dixi-WC auf dem Parkplatz, Hunde erlaubt  
 Freizeit: direkt am Elberadweg, Europäisches Storchendorf, Bauernmuseum, Schlosshotel Rühstädt, Quitzow-Kirche, Schlosspark, Wanderweg, Gastronomie im Ort

22

**Parkplatz im Storchendorf**

Neuhausstraße 9  
 19322 Rühstädt

Tel. 038791/9 80 24

ruehstaedt@naturwacht.de  
 www.amt-badwilsnack-weisen.de

GPS: 52° 55' 4" N, 11° 52' 12" O

Transit



Ganzjährig nutzbar, Hafenmeister Mai-September, ausgenommen bei Hochwasser  
 Stellplatz: 10,50 €/Nacht (inkl. Müllentsorgung), Strom 70 Cent, Wasser 70 Cent, Entsorgung 2,60 €, Dusche 2 € p.P.  
 Stellplätze: 20 Mobile (auch über 8 m Länge), markiert, beschildert, beleuchtet  
 Untergrund: gepflastert  
 Lage: direkt an der Elbe/Sportboothafen  
 Service: Strom, Wasser, Entsorgung, WC-Entsorgung, Dusche/WC, Hunde erlaubt, Brötchen-Service  
 Freizeit: Radwanderungen in die Elbtalau, Elberadweg, Sportboothafen mit Fahrgast-schiffahrt, Gaststätte am Sportboothafen, „Alte Ölmühle“ mit eigener Brauerei & Loft Spa in unmittelbarer Nähe, Stadtbesichtigungen mit thematischen Führungen  
 GPS: 52° 59' 27" N, 11° 44' 42" O

24

**Nedwighafen Restaurant „Zum Fährmann“**

Elbstraße 65  
 19322 Wittenberge

Tel. 03877/7 51 25  
 Tel. 03877/56 79 94 45  
 Fax 03877/56 79 94 30

info@freizeit-park-wittenberge.de  
 www.freizeit-park-wittenberge.de

Komfort



**Dossehalle**

Zur Dossehalle  
16868 Wusterhausen/Dosse

Tel. 033979/87 70  
Tel. 033978/8 77 60  
Fax 033979/8 77 40

tourismusbuero@wusterhausen.de  
www.wusterhausen.de

Ganzjährig nutzbar  
Kosten: gebührenfrei, Strom 1,- €/8 Std.,  
Wasser 0,10 €/10Ltr.  
Stellplätze: 3 Mobile (auch über 8m Länge),  
beschildert, beleuchtet  
Untergrund: fester Rasen  
Lage: Nähe Stadtzentrum, 1,5 km zum See  
Service: Strom mit 3 Anschlüssen, Wasser,  
Entsorgung, WC-Entsorgung (keine Chemie),  
Hunde erlaubt

25

Freizeit: Stadt mit historischem Stadtkern,  
Wegemuseum mit Galerie und Bibliothek,  
Pfarrkirche St. Peter und Paul, Strandbad  
mit Bootsverleih, Dampferfahrten, Angelmög-  
lichkeit, Wanderweg am Seeufer, Radwander-  
routen, 1-2 stündlich Bahnanschluss  
zum Regionalexpress Berlin

GPS: 52° 53' 36" N, 12° 27' 54" O

Standard

**Landhotel Prignitzer Hof**

Hauptstraße Buchholz 4  
16928 Pritzwalk  
OT Buchholz

Tel. 03395/30 40 90  
Tel. 03395/30 23 91  
Fax 03395/31 18 42

hotel-prignitzer-hof@t-online.de  
www.prignitzer-hof.de

26

Ganzjährig nutzbar  
Kosten: pauschal 15 EUR inkl. Personen,  
Strom, Wasser, Entsorgung, Dusche  
Stellplatz: 4 Mobile (auch über 8m Länge),  
beleuchtet, beschildert  
Untergrund: fester Boden  
Lage: im Ort, auf dem Hof des Landhotel  
Service: 2 Stromanschlüsse, Dusche/WC,  
Wasser, Hunde erlaubt, WLAN, Entsorgung,  
Frühstück im Hotel oder Brötchenservice  
möglich  
Freizeit: Bowling, Restaurant, Biergarten  
und eigene Brauerei (Prignitzer Hofbräu),  
Radwanderungen nach Knotenpunkt-  
wegweisung, Fahrradvermietung, Spielplatz

GPS: 53° 7' 13" N, 12° 10' 55" O

Standard

**Landidyllhotel****Alter Hof am Elbdeich**

Annett Senst & Dirk Wolters GbR  
Am Elbdeich 25  
19309 Lenzerwische  
GT Unbesandten  
Tel. 038758/3 57 80  
Fax 038758/3 57 81

info@alter-hof-am-elbdeich.de  
www.alter-hof-am-elbdeich.de

27

Ostern-Oktober: täglich 11.30-22 Uhr,  
November-Ostern: Mo, Di, Do 17-20 Uhr,  
Fr, Sa, So 12-20 Uhr, Mittwoch Ruhetag,  
Warme Küche 12-14.30 Uhr und ab 18 Uhr  
Kosten: 10 Euro pauschal inkl. Strom,  
Duschen 5 Euro pro Person  
Stellplatz: 4 Mobile  
Untergrund: Rasengitter, Schotter  
Lage: direkt beim Hotel, nahe am Elbdeich,  
markiert und beleuchtet  
Service: Strom, Dusche und WC, Hunde  
erlaubt, Frischwasser  
Freizeit: Ein Hof von 1823 direkt am Elbdeich  
mit urgemütlichem Restaurant und regionalen  
Speisen gewürzt nach den Jahreszeiten.  
Wellness-Angebote, Spaziergänge und  
Radwanderungen in der Elblandchaft.  
Wir leben ‚Raffinierte Normalität‘.  
GPS: 53° 5' 24" N, 11° 17' 31" O

Standard



Ganzjährig nutzbar (ab Sommer 2019)  
 Kosten: Strom 1,- €/8 Std.  
 Stellplätze: 8 Mobile, beschildert  
 Untergrund: gepflastert  
 Lage: am Untersee  
 Service: Strom, keine Ver- und Entsorgung,  
 kein Wasser, WC, Dusche, Imbiss 15.05.–  
 15.09. im Strandbad  
 Freizeit: Strandbad mit Bootsverleih,  
 Fahrgastschiffahrt, Fähre zur Unterseeinsel  
 mit Restaurant

### Stellplatz Strandbad am Untersee

Seestraße 120  
 16866 Kyritz


28

Tel. 033971/7 22 62  
 Tel. 033971/60 82 79  
 Fax 033971/7 3729

tourismus@kyritz.de  
 www.kyritz-erleben.de

GPS: 52°56'15.3"N 12°26'12.2"O

Transit



Ganzjährig nutzbar  
 Kosten: gebührenfrei  
 Stellplätze: 4 Mobile  
 Untergrund: gepflastert  
 Lage: hinter dem Amtsgebäude, unweit vom  
 Bahnhof  
 Service: keine Ver- und Entsorgung, kein  
 Strom/Wasser, Hunde erlaubt  
 Freizeit: Gaststätte und Einkaufsmöglichkeit  
 in der Nähe, Brandenburgisches Haupt- und  
 Landgestüt mit Führungsmöglichkeiten und  
 Besuch des Kutschenmuseums, altes Gas-  
 werk mit Ausstellung, Gruft vom Ritter Kale-  
 buz in Kampehl, Wander- und Radausflüge

**Stellplatz am  
 Amt Neustadt (Dosse)**  
 Bahnhofstraße 6  
 16845 Neustadt (Dosse)

29

Tel. 033970/9 52 32  
 Tel. 033970/9 52 02  
 Fax 033970/ 1 34 45

zumwinkel@neustadt-dosse.de  
 www.neustadt-dosse.de

GPS: 52°51'07.8"N 12°26'59.5"O

Transit



Ganzjährig nutzbar (ab Frühjahr 2019)  
 Kosten: ab 5,- € pro Tag  
 Stellplätze: 12 Mobile, markiert, beschildert,  
 beleuchtet  
 Untergrund: gepflastert  
 Lage: im Ort, zentrumsnah  
 Service: Energiesäulen-, Trinkwasser- und  
 Abwasser-Münzautomat  
 Freizeit: Wittstock mit historischen Altstadt-  
 kern, umrahmt von ca. 2.500 m langer  
 Backsteinmauer, Museen „Alte Bischofsburg“,  
 Gaststätten, Kino, Bowlingcenter,  
 Schwimmhalle, Schlachtfeld 1636,  
 Archäologischer Park Freyenstein–  
 20 km Entfernung

**Am historischen Altstadt kern**  
 Rheinsberger Straße 22  
 16909 Wittstock/Dosse

30

Tel. 03394/42 95 50  
 Fax 03394/42 95 59

touristinfo@stadt-wittstock.de  
 www.wittstock.de

GPS: 53°09'49.2"N 12°29'48.9"O

Standard



Ganzjährig nutzbar  
 Kosten: 14,- €/Nacht  
 Stellplätze: 3 Stellplätze, markiert und beleuchtet  
 Untergrund: Wiese  
 Lage: in unberührter Natur ruhig gelegen mit Blick auf das Rambower Moor, direkt am Ferienhaus „Richert“  
 Service: Strom, Dusche/WC, Trinkwasser, WLAN, Hunde erlaubt, keine Entsorgung  
 Freizeit: überdachter Grillplatz, Kinderspielhaus, Wanderrundweg „Zweiseitenweg“ (12 km), Radtour „Sanfte Riesen“ (28 km), Teich auf dem Gelände, ca. 5 Kilometer bis zur Badestelle Rudower See

31

**„Hof Richert“**

Dorfstraße 16  
 19309 Rambow am See

Tel. 038792/50 97 99  
 Tel. 0173/7 15 39 10  
 Tel. 0173/6 24 57 56

info@hof-richert.de  
 www.hof-richert.de

GPS: 53°08'56.4"N, 11°35'03.4"O

Standard



Ganzjährig nutzbar  
 Kosten: 10,00 €/Nacht  
 Stellplätze: 8 Mobile (auch über 8 m Länge)  
 Untergrund: gepflastert  
 Lage: auf dem Gelände der „Alten Ölmühle“, ca. 100 m zur Elbe mit Blick auf die Elbtalau  
 Service: Strom, WLAN, Entsorgung in 1 km Entfernung am Caravanstellplatz Nedwigshafen,  
 Freizeit: Klettern, Tauchen, Wellness, Fahrgastschiffahrt, Restaurant mit eigener Bierbrauerei auf dem Gelände, Bowling ca. 5 min Fußweg, Schwimmbad ca. 15 min Fußweg ca. 2 km

32

**„Alte Ölmühle“ Wittenberge**

Bad-Wilsnacker-Str. 52  
 19322 Wittenberge

Tel. 03877/56 79 94 600  
 Fax 03877/56 79 94 666

info@oelmuehle-wittenberge.de  
 www.oelmuehle-wittenberge.de

GPS: 52°59'27"N, 11°44'42"O

Standard



Ganzjährig nutzbar  
 Kosten: gebührenfrei, Stromsäule  
 Stellplätze: 4 Mobile beschildert, beleuchtet  
 Untergrund: fester Rasen/Schotter  
 Lage: am See, 1,5 km zum Stadtzentrum  
 Service: Strom mit 4 Anschlüssen, Hunde erlaubt  
 Freizeit: Stadt mit historischem Stadtkern, Wegemuseum mit Galerie und Bibliothek, Pfarrkirche St. Peter und Paul, Strandbad mit Bootsverleih, Dampferfahrten, Angelmöglichkeit, Wanderweg am Seeufer, Radwanderrouen, 1–2-stündlich Bahnanschluss zum Regionalexpress Berlin

33

**Stellplatz am Klempowsee**

Seestraße Uferweg  
 16868 Wusterhausen/Dosse

Tel. 033979/87 70  
 Tel. 033979/8 77 60

tourismusbuero@wusterhausen.de  
 www.wusterhausen.de

GPS: 52°54'02.5"N 12°27'38.1"O

Transit



# Campingplätze in der Prignitz



An der Elbe bei Wittenberge

## **Knattercamping in Bantikow am See C\*\*\***

Wusterhausener Straße 14  
16868 Bantikow  
Tel. 033979/ 14 36 1  
[www.knattercamping.de](http://www.knattercamping.de)  
GPS: 52°55'48"N; 12°26'59"O

## **Camping Am Glambecksee C\*\*\***

Glambeckweg 1  
16909 Wittstock OT Berlinchen  
Tel. 033966/ 60 27 3  
[www.glambecksee.de](http://www.glambecksee.de)  
GPS: 53°15'4"N; 12°37'31"O

## **Zelt- & Campingplatz Groß Woltersdorf**

Am Märchenwald 5  
16928 Groß Pankow (Prignitz)  
OT Groß Woltersdorf  
Tel. 03395/ 30 26 94  
[www.wahrberge.de](http://www.wahrberge.de)  
GPS: 53°4'56"N; 12°9'13"O

## **Campinginsel Havelberg C\*\*\***

Spülninsel 6  
39539 Havelberg  
Tel. 039387/ 2 06 55  
[www.campinginsel-havelberg.de](http://www.campinginsel-havelberg.de)  
GPS: 52°49'36"N; 12°4'12"O

## **Campingplatz am Königsberger See**

Barenthiner Weg 5  
16909 Heiligengrabe OT Königsberg  
Tel. 033965/ 4 04 41  
[www.camping-königsberg.de](http://www.camping-königsberg.de)  
GPS: 53°3'15"N; 12°26'18"O

## **Campingplatz am Rudower See Lenzen (Elbe)**

Leuengarten 9  
19309 Lenzen  
Tel. 038792/ 75 88  
[www.campingplatz-lenzen.de](http://www.campingplatz-lenzen.de)  
GPS: 53°6'36"N; 11°32'26"O

## **Campingplatz Neue Mühle**

Neue Mühle 3  
19348 Perleberg  
Tel. 03876/ 30 10 10  
[www.caravanhafen.de](http://www.caravanhafen.de)  
GPS: 53°5'32"N; 11°52'19"O



Am Rudower See, Lenzen

## **Naturcampingplatz am Dranser See/Blanschen**

Am Blanschen 1  
16909 Wittstock OT Schweinrich  
Tel. 0173/1 57 58 84  
[www.campingplatz-blanschen.de](http://www.campingplatz-blanschen.de)  
GPS: 53°11'9"N; 12°37'12"O

## **Camping Wusterhausen C\*\*\*\***

Seestraße 42  
16868 Wusterhausen/Dosse  
Tel. 033979/1 42 74  
[www.camping-wusterhausen.de](http://www.camping-wusterhausen.de)  
GPS: 52°54'27.4"N; 12°27'38.8"O





**KRISTALL THERME**  
BAD WILSNACK



Gesundbaden in traumhaftem Ambiente

## **Kristall Therme Bad Wilsnack**

Entspannen Sie im eigenen, besten **Thermal-Soleheilwasser** bei Temperaturen von 32 °C – 36 °C und einem Solegehalt von 1,5 % bis 12 %. Ein echtes Highlight ist **der Salzsee**. Bei einem Solegehalt von 24 % können Sie auf dem Wasser schweben wie im „Toten Meer“. In den acht Themen-Saunen werden täglich bis zu **20 Spezial-Aufgüsse zelebriert**. Der Wellness- und Massagebereich überzeugt mit einem vielfältigen Angebot an **Massagen, Beauty-Behandlungen** und **physiotherapeutischen** Leistungen (auch auf Rezept).

### **IHRE WOHLFÜHLOSE MIT TOLLEN ANGEBOTEN:**

- großzügige Wasserflächen (3 Innenbecken, 2 Außenbecken)
- Außenbecken mit 12 % Solegehalt
- Salzsee mit 24 % Solegehalt und Sandstrand
- Saunadorf mit herrlichem Freibereich
- 8 Themen-Saunen (70 °C bis 100 °C)
- Eisnebelgrotte
- Osmanischer Hamam
- Edelstein-Meditationsgrotte
- Eltern-Kind-Bereich
- Wellness- & Massagebereich
- Physiotherapiepraxis
- Restaurant & Saunabar
- Gradierwerk

**Geöffnet: So – Do 9 - 22 / Fr, Sa 9 - 23 Uhr**  
**Mo. ab 18 Uhr Baden mit/ohne Textilien,**  
**ab 19.30 Uhr nur noch textilfreies Baden**



**Kristall Therme Bad Wilsnack**

Am Kähling 1 • 19336 Bad Wilsnack • Tel. 038791 80 88-0

info@kristalltherme-bad-wilsnack.de • www.kristalltherme-bad-wilsnack.de

## Die Prignitz ganz gemütlich – in 7 Tagen per Reisemobil

Überall in der Region laden Weite, Ruhe, idyllische Dörfer und romantische Städte zum Entdecken und Genießen ein.

Streckenverlauf in der Karte Seite 18/19



### 1. Tag - Anreise: Havelberg

Wie sollte es anders sein, beginnen Sie Ihre Rundfahrt in der „Wiege der Prignitz“, der Hansestadt Havelberg. Bei einem Rundgang durch die Inselstadt lernen Sie den imposanten Dom mit seiner Klosteranlage sowie die Altstadt mit ihren verträumten Cafés und der Kirche St. Laurentius kennen.

#### Übernachtung:

Campinginsel Havelberg



### 2. Tag - 45 km: Havelberg-Kyritz

Heute setzen Sie Ihre Fahrt nach Kyritz fort. Empfehlenswert ist ein Halt am Brandenburgischen Haupt- und Landgestüt Neustadt (Dosse). Rund um das einzigartige, kulturhistorische Ensemble klassizistischer Architektur finden Sie edle Hengste, rassige Stuten und quirlige Fohlen. Wenige Kilometer weiter geht es in der historischen Gruft an der Wehrkirche von Kamppehl geheimnisvoll zu. Kennen Sie die Geschichte der Mumie des Ritters Kalebuz? Nein? Dann planen Sie einen Halt ein. Nachmittags erreichen Sie Kyritz an der Knatter. Erkunden Sie den historischen Stadtkern mit dem Klosterviertel oder wagen Sie einen Sprung ins kühle Nass des Untersees.

#### Übernachtung:

Kyritz: Wässering  
Am Untersee



Wittstock

### 3. Tag - 69 km: Kyritz - Meyenburg

Heute begrüßen Sie Wittstock/Dosse, wo zahlreiche Sehenswürdigkeiten von der ereignisreichen Geschichte der Stadt zeugen. Besonders eindrucksvoll ist die Darstellung der Schlacht des 30-jährigen Krieges unweit der Stadt auf dem Scharfenberg. Auf Ihrem Weg nach Meyenburg lohnt sich ein Stopp im mittelalterlichen Freyenstein mit einem Archäologischen Park und zwei Renaissance-Schlössern. In eine ganz andere Zeit entführt das Modemuseum im Schloss Meyenburg – hier finden Sie eine riesige Sammlung von Mode von der Jahrhundertwende bis zu den 70er Jahren.

#### Übernachtung:

Stellplatz Meyenburg



#### 4. Tag - 55 km:

##### **Meyenburg - Pritzwalk - Bad Wilsnack**

Im Herzen der Prignitz gelegen, empfängt Sie Pritzwalk. Gönnen Sie sich einen Blick in die Museumsfabrik mit einem anschließenden Besuch im Museumscafé. Unterbrechen Sie Ihre Weiterfahrt in das Thermalsole- und Moorheilbad Bad Wilsnack für einen Aufenthalt auf Norddeutschlands einziger erhaltener Wasserburg, der Plattenburg. In Bad Wilsnack ist ein Besuch der mächtigen Wunderblutkirche ein Muss. Entspannung finden Sie anschließend in der Kristall Kur- und Gradier Therme, wo neben gesundheitsförderndem Thermalwasser auch Themensaunen und ein Salzsee auf Sie warten.

##### **Übernachtung:**

Stellplatz Therme Bad Wilsnack

03

#### 6. Tag - 55 km:

##### **Wittenberge - Lenzen - Perleberg**

Erhaben thront die mittelalterlich-barocke Burganlage mit Hotel, Museums- und Besucherinformationszentrum auf einer Anhöhe am Rande des Städtchens Lenzen. Sinnieren Sie im NaturPoesieGarten oder stillen Sie Ihren Wissensdurst im Erlebnisgelände „AuenReich“, bevor es zur letzten Station nach Perleberg geht. Die historische Altstadt der Rolandstadt mit ihren Fachwerkhäusern und der mächtigen Kirche verführt zum Bumeln und Entdecken.

##### **Übernachtung:**

Perleberg Neue Mühle  
Sophienparkplatz

15

16

#### 7. Tag - Heimreise



Rühstädt

#### 5. Tag - 30 km:

##### **Bad Wilsnack - Wittenberge**

Der große Strom Elbe prägt die Landschaft südlich von Bad Wilsnack. Das Biosphärenreservat ist ein Refugium für seltene Tier- und Pflanzenarten. Im Sommer ist das Europäische Storchendorf Rühstädt vom Geklapper der zahlreichen Storchepaare erfüllt, die hier jedes Jahr brüten. Bei einem Spaziergang entlang der Elbpromenade Wittenberges erhaschen Sie einen herrlichen Blick auf die Industriekultur der Stadt und in die Elbtalaua.

##### **Übernachtung:**

Wittenberge Nedwighafen  
Alte Ölmühle

24

32



Burg Lenzen



Wittenberge




# Reisemobil Landschaft



 **Stellplätze**

 **Sehenswürdigkeiten**

 **Campingplätze**

 **Touristinformation**

 **Kristall Kur- und Gradier-  
Therme Bad Wilsnack**

 **Bahnhof**

 **Unsere Tourempfehlung  
(S. 16-17)**

 **UNESCO-Biosphärenreservat  
Flusslandschaft  
Elbe-Brandenburg**

 **Naturpark  
Stechlin-Ruppiner Land**

 **Kyritz-Ruppiner Heide**





